

Финанс Федерального государственного бюджетного учреждения "Федеральная кадастровая палата Федеральной службы государственной регистрации, кадастра и картографии" по Вологодской области
(полное наименование органа кадастрового учета)

КВ.1

КАДАСТРОВАЯ ВЫПИСКА О ЗЕМЕЛЬНОМ УЧАСТКЕ

"13" марта 2015 г. № 3500/301/2015-114781

1	Кадастровый номер:	35:21:0204003:471	2	Лист № 1	3	Всего листов: 4
4	Номер кадастрового квартала:	35:21:0204003				
5	Предыдущие номера: —		6	Дата внесения номера в государственный кадастр недвижимости: 17.02.2015		
7	—					
8	Кадастровые номера объектов капитального строительства: —					
9	Адрес (описание местоположения): Вологодская область, г. Череповец, ул. Олимпийская					
10	Категория земель: Земли населенных пунктов					
11	Разрешенное использование: площадь для учебной езды на автомобиле					
12	Площадь: 2500+/-18 кв. м					
13	Кадастровая стоимость: 5571500 руб.					
14	Система координат: МСК-35 2 зона					
15	Сведения о правах: —					
16	Особые отметки: —					
17	Характер сведений государственного кадастра недвижимости (статус записи о земельном участке): Сведения об объекте недвижимости имеют статус временные.					
18	Дата истечения временного характера сведений - 18.02.2020.					
	Дополнительные сведения:					
	18.1	Сведения о природных объектах, расположенных в пределах земельного участка: —				
	18.2	Кадастровые номера участков, образованных из земельного участка: —				
19	Сведения о кадастровых инженерах: Жиров Владимир Сергеевич, №35-11-139, МБУ "ЦМИРПТ", 03.02.2015 г.					

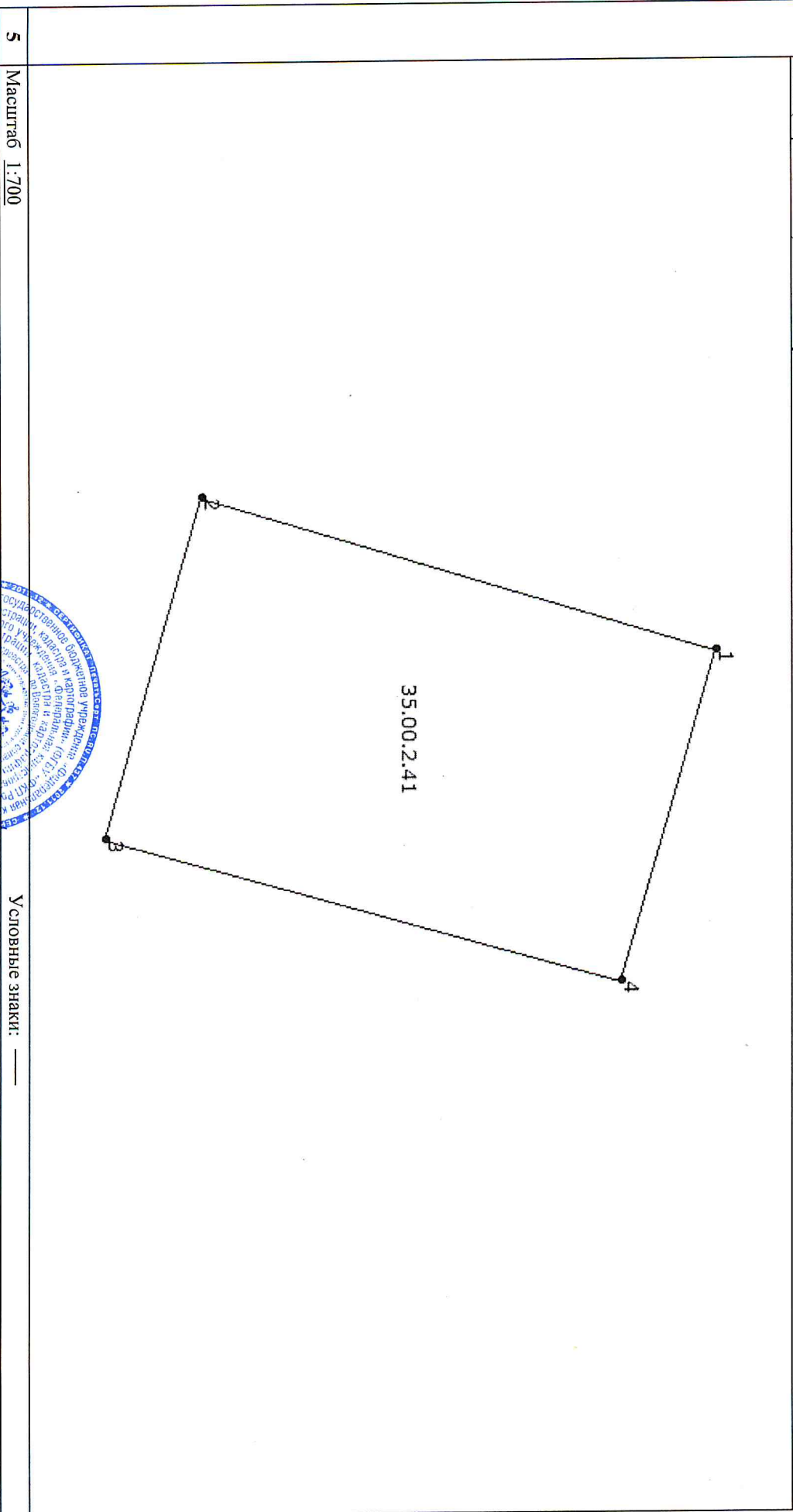
Заместитель начальника межрайонного отдела №2 (полное наименование должности)	Е. А. Кострова (инициалы, фамилия)
--	---------------------------------------



КАДАСТРОВАЯ ВЫПИСКА О ЗЕМЕЛЬНОМ УЧАСТКЕ

"13" марта 2015 г. № 3500/301/2015-114781


1	Кадастровый номер: 35:21:0204003:471	2	Лист № 2	3	Всего листов: 4
4	План (чертеж, схема) земельного участка				



5 Масштаб 1:700

Условные знаки: —

Заместитель начальника межрайонного отдела №2 (полное наименование должности)		Е. А. Кострова (инициалы, фамилия)	
--	--	---------------------------------------	--




КАДАСТРОВАЯ ВЫПИСКА О ЗЕМЕЛЬНОМ УЧАСТКЕ

№13" марта 2015 г. № 3500/301/2015-114781

1		Кадастровый номер:	35:21:0204003:471		2		Лист № 3	3		Всего листов: 4
4										
Описание местоположения границ земельного участка										
Номер п/п	Номер точки	Номер точки	Дирекционный угол	Горизонтальное проложение (м)	Описание закрепления на местности	Кадастровые номера смежных участков		Особые отметки		
1	2	3	4	5	6	7		8		
1	1	4	105° 50'	39.68	-	35:21:0204003:467		Адрес отсутствует		
2	2	1	17° 6'	62.06	-	—		—		
3	3	2	285° 44'	40.97	-	—		—		
4	4	3	195° 54'	61.97	-	—		—		

Заместитель начальника межрайонного отдела №2			
(полное наименование должности)		(подпись)	
		Е. А. Косирова	
		(инициалы, фамилия)	



КАДАСТРОВАЯ ВЫПИСКА О ЗЕМЕЛЬНОМ УЧАСТКЕ

"13" марта 2015 г. № 3500/301/2015-114781

1	Кадастровый номер:	35:21:0204003:471	2	Лист № 4	3	Всего листов: 4
4	Описание поворотных точек границы земельного участка					
	Номер точки	Координаты		Описание закрепления на местности		
		X	Y			
	1	341626.22	2219362.07	4		
	2	341566.90	2219343.83	0.10		
	3	341555.79	2219383.27	0.10		
	4	341615.39	2219400.24	0.10		

Заместитель начальника межрайонного отдела №2 (полное наименование должности)	<i>(подпись)</i>	Е. А. Кострова (инициалы, фамилия)
--	------------------	---------------------------------------

